

COMUNE DI CHIAVENNA  
Provincia di Sondrio

## PIANO DI GOVERNO DEL TERRITORIO

### Componente geologica, idrogeologica e sismica

COMMITTENTE  
COMUNE DI CHIAVENNA (SO)  
Piazza Giovanni Bertascchi, 2  
23022 Chiavenna (SO)

ELABORATO: DOCUMENTO DI PIANO  
**CARTA IDROGRAFICA**

DATA  
OTTOBRE 2023

TAVOLA  
**T7**

SCALA  
**1:5.000**





TECNICO INCARICATO

TIMBRO E FIRMA



STUDIO GEOLOGICO  
DEPOLI DOTT. CLAUDIO  
Via Villatico, 11  
23823 Colico (LC)  
Tel./Fax. 0341.933011  
info@studiodepoli.com

#### LEGENDA

-  Confini comunali
-  Reticolo secondario
-  Reticolo principale
-  Fasce di rispetto reticolo secondario

